





























<b>DR. HAMPE</b> VERMESSUNGSBUERO		Dr.-Ing. Mark Hampe		 Öffentlich bestellter Vermessungsingenieur	
Berenbosteler Str. 76a (im Centrum KOHAKE), 30823 Garbsen • Tel. 05137-12301-3 • Fax -4 • E-Mail: info@hampe-vermessung.de					
<b>Bestandsplan „IHP – Institut für Integrierte Produktion, Hollerithallee 6“</b>				<b>Maßstab 1:250</b>	
Auftrags-Nr.: IV230492		gemessen: 01.08.2023		zuletzt bearbeitet 10.08.2023	
Gemarkung: Marienwerder		Flur: 1		Flurstück: 20/8	

<b>Legende</b>		
 Flurstücksgrenze, Grenzpunkt	 Zaun	 Laubbaum (St: Stamm-, Kr: Kronen-
 Höhenangabe in Meter ü. NHN	 Mauer	 Findling
 Schachdeckel (rund, eckig)	 Geländer / Absperrung	 Parkplatz
 Straßenablauf	 Straßenleuchte	 Gitterrost
 Unterflurhydrant, Oberflurhydrant	 Briefkasten	 Poller
 Schieber (Gas / Wasser)	 Böschung	
 Schilderpfahl (Gas / Wasser)	 Gebüsch	
 Bordstein abgesenkt	 Hecke	
 Abgrenzung Versiegelung	 Müllbehälter	
 Pflaster	 Platten (Beton)	 Verbundsteinpflaster
 Rasenfläche	 Grünfläche bewachsen	

